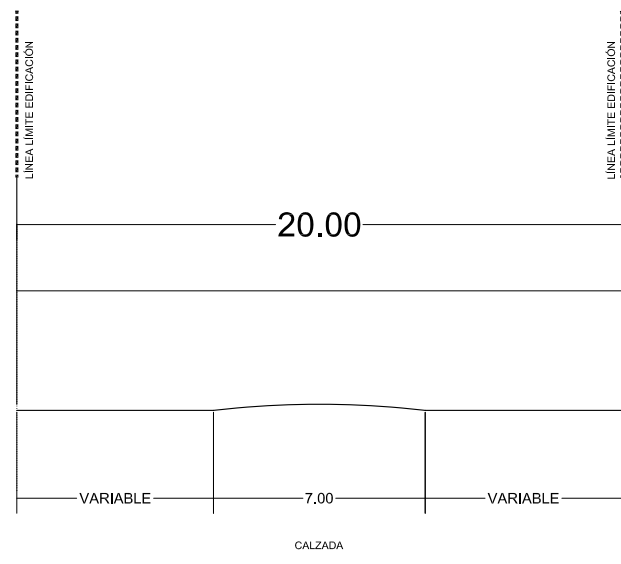
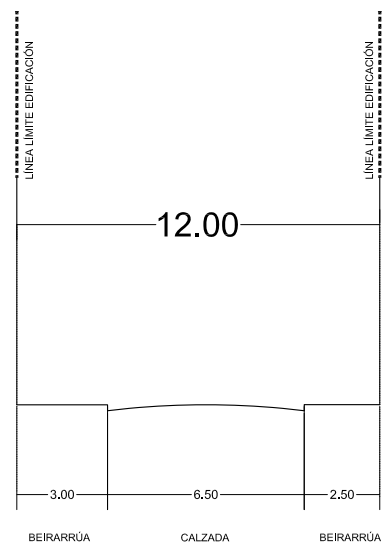


TIPO OU ESTRADA AUTONÓMICA

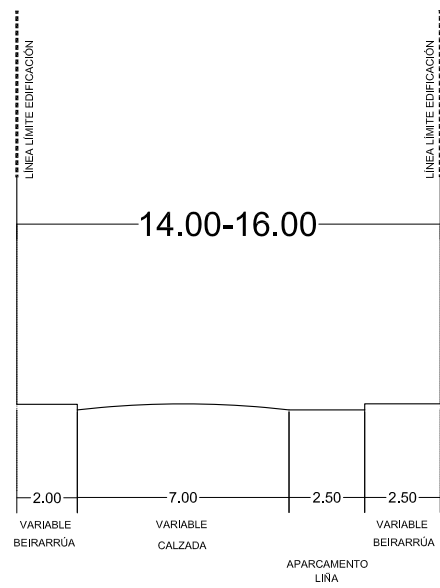
TIPO OU-1  
ESTRADA OU-801



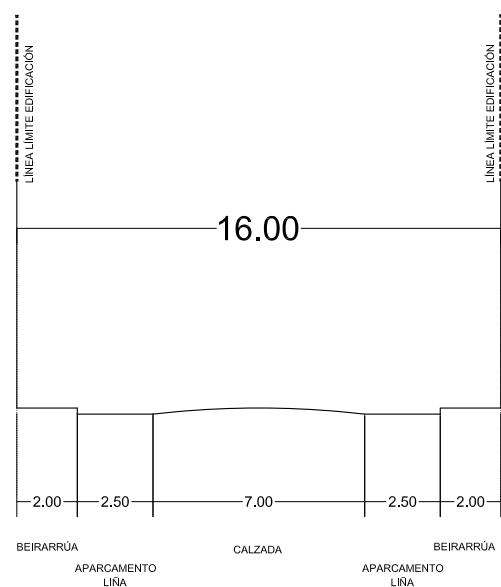
TIPO OU-2  
ESTRADA OU-133  
(Rúa Alférez Rivera Viso)



TIPO OU-3  
ESTRADA OU-402  
Rúa Bouza Brey  
ESTRADA OU-133  
(Rúa Alférez Rivera Viso)

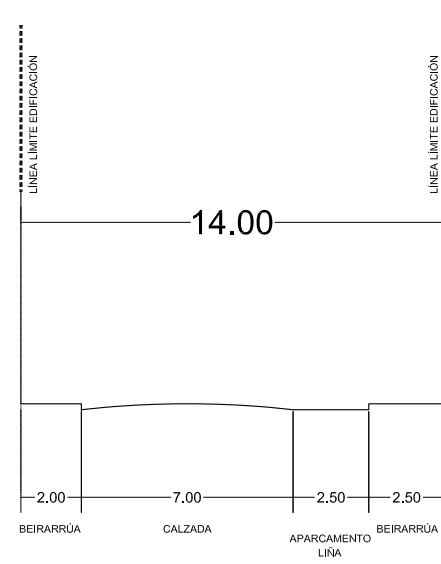


TIPO OU-4  
ESTRADA OU-402  
Rúa Bouza Brey  
ESTRADA OU-133  
(Rúa Alférez Rivera Viso)



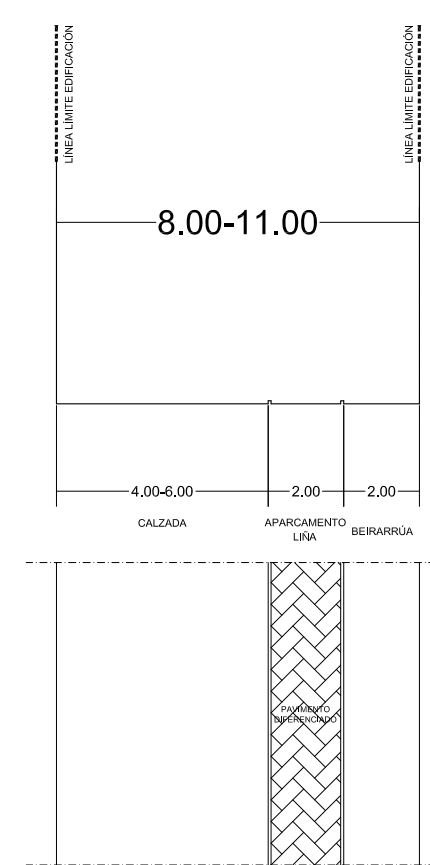
TIPO S.X.V. SISTEMA XERAL VIARIO

TIPO S.X.V.-1

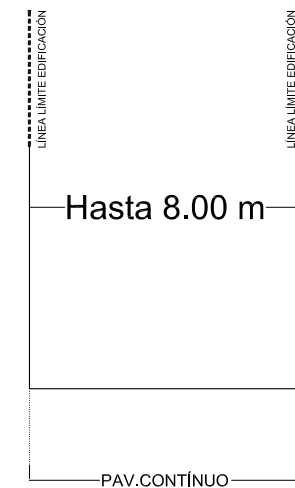


TIPO S.L.V. SISTEMA LOCAL VIARIO

TIPO S.L.V.-1



TIPO S.L.V.-2  
TIPO A ADOPTAR CON  
CARACTER XERAL  
(Cando non se indique outro)



PLAN XERAL DE  
ORDENACIÓN  
MUNICIPAL

CORTEGADA

DILIXENCIA. Para facer constar que o presente documento foi aprobado provisionalmente polo Pleno da Corporación, en sesión celebrada o día \_\_\_\_\_, coas especificacións que se recollen no citado acordo.  
Do que dou fe. En Cortegada a \_\_\_\_\_  
O/A SECRETARIO/A

DOCUMENTO DE APROBACIÓN PROVISIONAL

XANEIRO 2012



MONTEVLVA ARQUITECTURA, S.L.P.  
ANGEL L. MONTEOLIVA DIAZ, ARQUITECTO

ORDENACIÓN DA ÁREA URBANA

CÓDIGO DE PLANO:

SECCIÓNS VIARIAS TIPO

OU-06

ESCALA: 1 / 250