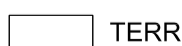











- | | | | |
|--|----------------------------|---|--------------------------------|
|  | TERREO CHAN. PENDENTE <3%. |  | PENDENTE MOI FORTE 30-40%. |
|  | PENDENTE SUAVE. 3-5%. |  | PENDENTE MOI FORTE. 40-50%. |
|  | PENDENTE SUAVE. 5-10%. |  | TERREO ESCARPADO. 50-70%. |
|  | PENDENTE MODERADA. 10-20%. |  | TERREO MOI ESCARPADO. 70-100%. |
|  | PENDENTE FORTE. 20-30%. |  | PENDENTE SUPERIOR Ó 100% |



PLAN XERAL DE
ORDENACIÓN
MUNICIPAL

CORTEGADA

DILIXENCIA. Para facer constar que o presente documento foi **aprobado provisionalmente** polo Pleno da Corporación, en sesión celebrada o día _____ coas especificacións que se recollen no citado acordo. Do que dou fe. En Cortegada a _____ O/A SECRETARIO/A

DOCUMENTO DE APROBACIÓN PROVISIONAL

XANEIRO 2.012



MONTECOLIVA ARQUITECTURA, S.L.P.
ANGEL L. MONTECOLIVA DIAZ, ARQUITECTO

INFORMACIÓN DO MEDIO FÍSICO

CLINOMÉTRICO

CÓDIGO DE PLANO:

IM-04

ESCALA: 1 / 20.000