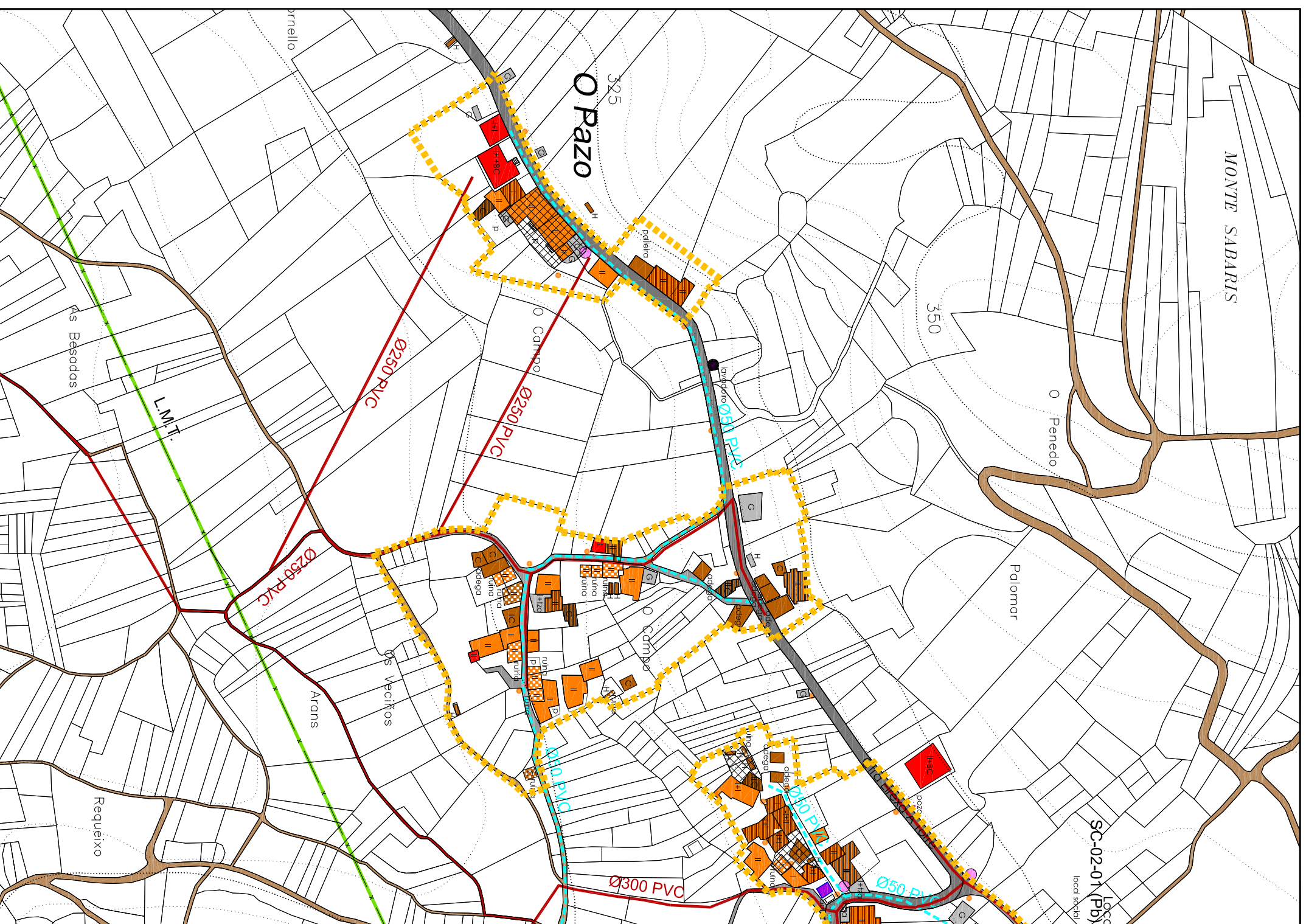


1-LOURREDO (SAN XOÁN)



DILIXENCIA. Para facer constar que o presente documento foi aprobado provisionalmente polo Pleno da Corporación, en sesión celebrada o día _____ de _____ de _____ do ano _____.

As especificacións que se recollen no citado acordo, _____.

Do que dou fe. En Cortegada a _____

O/A SECRETARIO/A

DELIMITACIONES E SIMBOLOXIA

- - - - - LIMITE MUNICIPAL
- LIMIA DELIMITADORA DO ASENTAMENTO HISTÓRICO / TRADICIONAL
- LIMIA DELIMITADORA DO ASENTAMENTO COMÚN
- LIMIA ENVOLEVENTE DO ASENTAMENTO COMPLEXO

USOS E TIPOLOXIAS DAS EDIFICACIONES

	VIVENDA DE ORIXE TRADICIONAL	-I	SOTO
	VIVENDA DE ORIXE TRADICIONAL EN RUINAS	I	BAIXO
	VIVENDA NON TRADICIONAL	II	BAIXO-1 PLANTA
	VIVENDA NON TRADICIONAL EN RUINAS	III	BAIXO-2 PLANTAS
	VIVENDA ALTERADA	BC	PLANTA BAIXA COBERTA
	EDIFICACION AUXILIAR TRADICIONAL	G	GALPON
	EDIFICACION AUXILIAR TRADICIONAL EN RUINAS	C	COBERTIZO
	EDIFICACION AUXILIAR NON TRADICIONAL (GALPON)	H	HÓRREO
	NAVE INDUSTRIAL OU ALMACENAXE		
	VIVENDA + COMERCIO		
	EN CONSTRUCCION		

PATRIMONIO

-
- INTERESE HISTORICO ARTISTICO

USOS DOTACIONAIS

USOS DOTACIONAIS

	EQUIPAMENTO		ESPAAZO LIBRE OU ZONA VERDE
	DP		INFRAESTRUTURA DE SERVIZO
	RE		
	ED		
	SC		
	AD		
	AS		
	SA		

REDE VIARIA

	VIARIO PÚBLICO DE ASFALTO		VIARIO PÚBLICO DE PÉDRA
	VIARIO PÚBLICO DE FORMIGÓN		BERBARRUS
	VIARIO PÚBLICO DE TERRA OU GRAVA		

REDES DE SERVIZOS

	LIMIA DE ALTA TENSION 220 kv		REDE DE ABASTECIMENTO DE AUGA MUNICIPAL
	LIMIA DE ALTA TENSION 15-20 kv		REDE DE ABASTECIMENTO DE AUGA VECINAL
	CENTRO DE TRANSFORMACION		DEPÓSITO DE ABASTECIMENTO DE AUGA
	PUNTO DO ALUMENADO PÚBLICO		CAPTACION
	PUNTO RECOLLIDA RSU		REDE DE SAÑEMENTO
	PUNTO RECOLLIDA SELETTIVA RSU		DEPURADORA / FOSA

DATOS E SUPERFICIES XUSTIFICATIVAS

LOUREDO	
Nº DE HABITANTES:	123
Nº DE VIVENDAS:	145
SUPERFICIE DO ASENTAMENTO:	9,48 Ha
DENSIDADE DE VIVENDAS:	15 vi/ha
Nº DE PARCELAS:	277
Nº DE PARCELAS EDIFICADAS:	241
GRAO DE CONSOLIDACION:	87%
PROPOSTA DE CLASIFICACION:	Núcleo Rural Histórico
OBSERVACIONES:	

PLAN XERAL DE ORDENACION MUNICIPAL

DOCUMENTO DE APROBACION PROVISIONAL XANERO 2012

ESTUDIO DO MODELO DE ASENTAMENTO

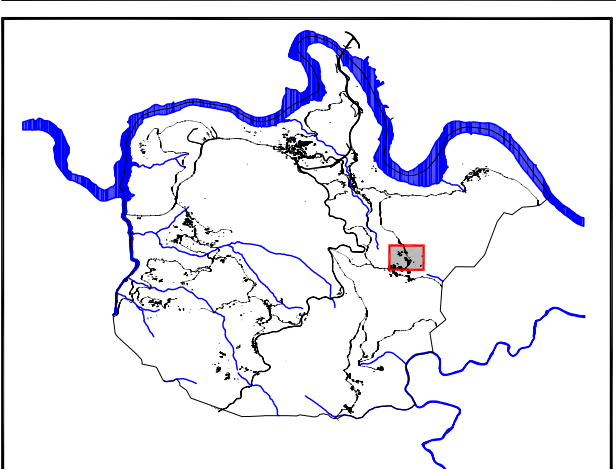
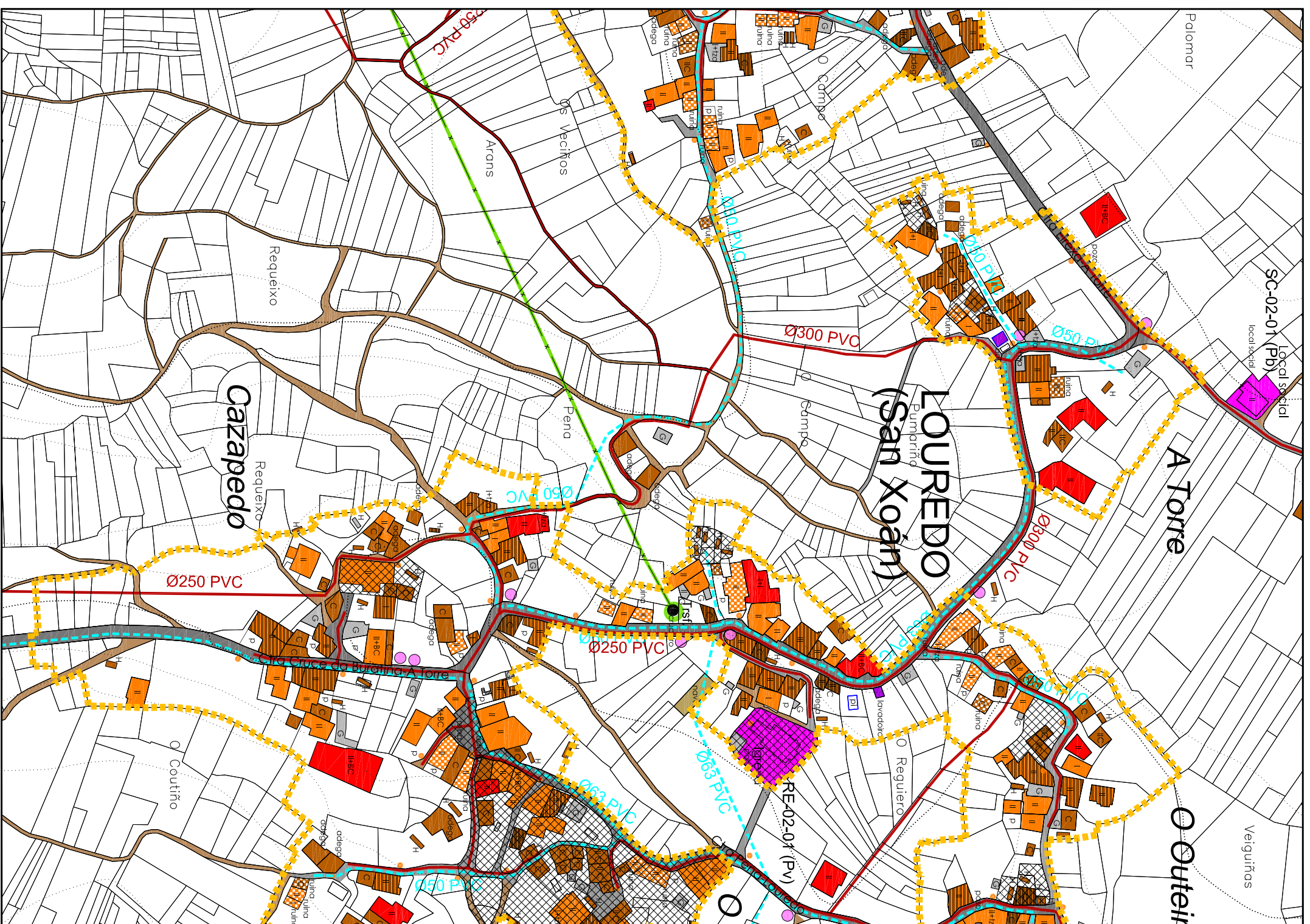
CODIGO DE PLANO: A-1-1(1)

ESCALA: 1/2.000

CORTEGADA

LOUREDO

LOUREDO



DELIMITACIONS E SIMBOLOXIA

---+---+---	LIMITE MUNICIPAL
---	LÍÑA DELIMITADORA DO ASENTAMENTO HISTÓRICO / TRADICIONAL
---	LÍÑA DELIMITADORA DO ASENTAMENTO COMÚN
---	LÍÑA ENVOLVENTE DO ASENTAMENTO COMPLEXO

USOS E TIPOLOXIAS DAS EDIFICACIONS

[Orange]	VIVENDA DE ORIXE TRADICIONAL	-I	SOTO
[Checkered]	VIVENDA DE ORIXE TRADICIONAL EN RUINAS	I	BANCO
[Red]	VIVENDA NON TRADICIONAL	II	BANCO-1 PLANTA
[Red]	VIVENDA NON TRADICIONAL EN RUINAS	III	BANCO-2 PLANTAS
[Orange]	VIVENDA ALTERADA	BC	PLANTA BAIKO COBERTA
[Orange]	EDIFICACION AUXILIAR TRADICIONAL	G	GALPON
[Checkered]	EDIFICACION AUXILIAR TRADICIONAL EN RUINAS	C	COBERTIZO
[Orange]	EDIFICACION AUXILIAR NON TRADICIONAL (GALPON)	H	HÓRREO
[Green]	NAVE INDUSTRIAL OU ALMACENAXE		
[Green]	VIVENDA + COMERCIO		
[Dotted]	EN CONSTRUCCION		

PATRIMONIO

[Cross-hatched]	INTERESE HISTORICO ARTISTICO
-----------------	------------------------------

USOS DOTACIONAIS

[Pink]	EQUIPAMENTO	[Green]	ESPAAZO LIBRE OU ZONA VERDE
[Pink]	USO DEPORTIVO	[Purple]	INFRAESTRUTURA DE SERVIZO
[Pink]	USO RELIXIOSO		
[Pink]	USO EDUCATIVO		
[Pink]	USO SOCIO-CULTURAL		
[Pink]	USO ADMINISTRATIVO	(Pb)	TITULARDADE PUBLICA
[Pink]	USO ASISTENCIAL	(Pv)	TITULARDADE PRIVADA
[Pink]	USO SANITARIO		

REDE VIARIA

[Grey]	VIARIO PÚBLICO DE ASFALTO	[Brown]	VIARIO PÚBLICO DE PEBRA
[Grey]	VIARIO PÚBLICO DE FORMIGÓN	[Green]	BEIRARRUAS
[Brown]	VIARIO PÚBLICO DE TERRA OU GRAVA		

REDES DE SERVIZOS

[Blue]	LÍÑA DE ALTA TENSION 220 kv	[Cyan]	REDE DE ABASTECIMENTO DE AUGA MUNICIPAL
[Green]	LÍÑA DE ALTA TENSION 15-20 kv	[Cyan]	REDE DE ABASTECIMENTO DE AUGA VECINAL
[Green]	CENTRO DE TRANSFORMACION	[Cyan]	DEPÓSITO DE ABASTECIMENTO DE AUGA
[Green]	PUNTO DO ALUMENADO PÚBLICO	[Blue]	CAPTACION
[Green]	PUNTO RECOLLIDA RSU	[Red]	REDE DE SANEAMENTO
[Green]	PUNTO RECOLLIDA SELECTIVA RSU	[Red]	DEPURADORA / FOSA

DATOS E SUPERFICIES XUSTIFICATIVAS

LOUREDO	
Nº DE HABITANTES:	123
Nº DE VIVENDAS:	145
SUPERFICIE DO ASENTAMENTO:	9,48 ha
DENSIDADE DE VIVENDAS:	15 vi/ha
Nº DE PARCELAS:	277
Nº DE PARCELAS EDIFICADAS:	241
GRAO DE CONSOLIDACION:	87%
PROPOSTA DE CLASIFICACION:	Núcleo Rural Histórico
OBSERVACIONES:	

PLAN XERAL DE ORDENACION MUNICIPAL

DOCUMENTO DE APROBACION PROVISIONAL XANERO 2012

CORTEGADA

ESTUDIO DO MODELO DE ASENTAMENTO

CODIGO DE PLANO: **A-1-1(2)**

NÚCLEO: LOUREDO

PARROQUIA: LOUREDO

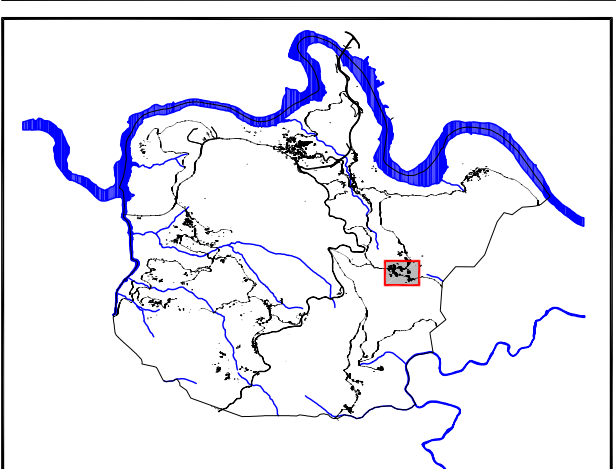
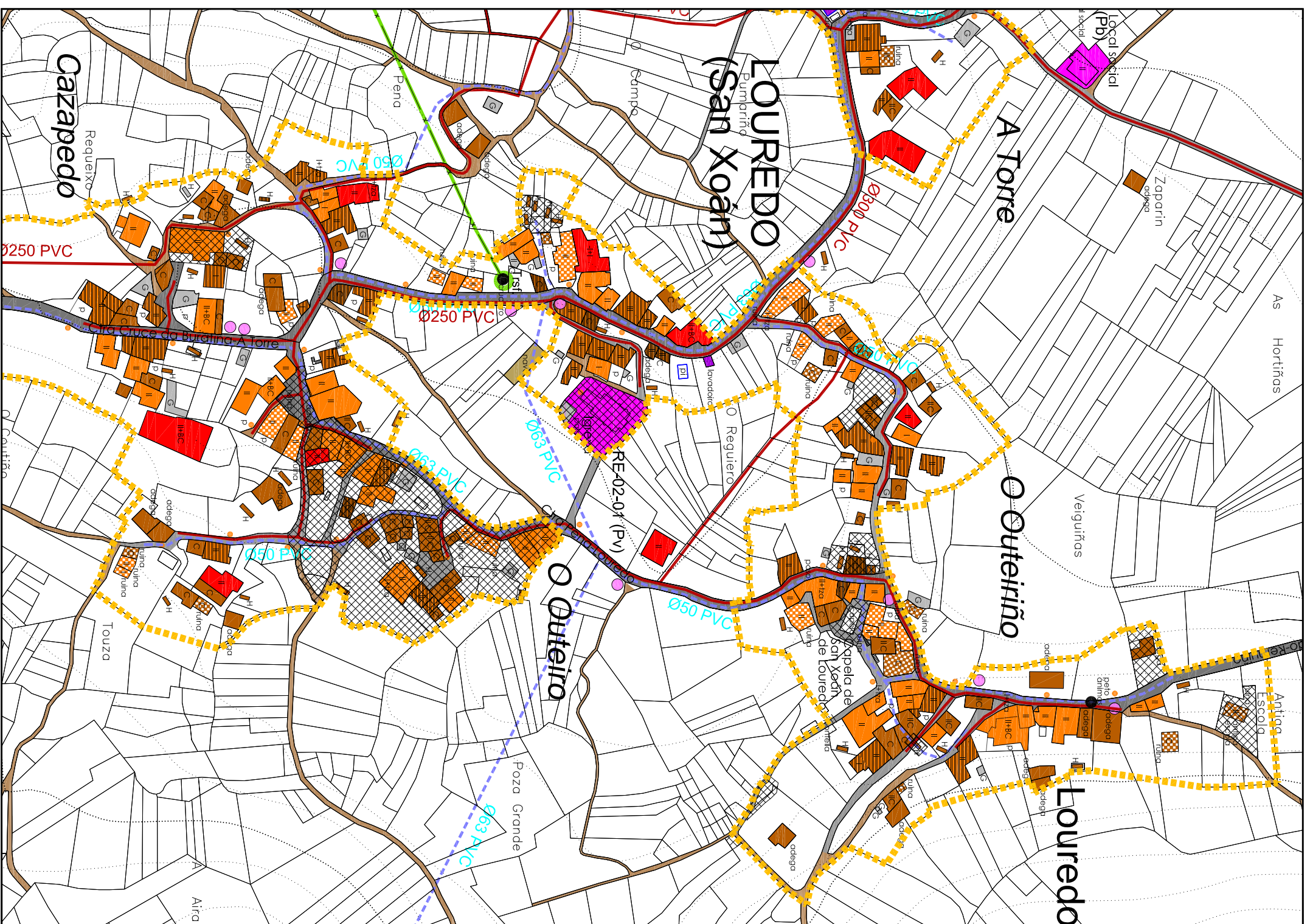
ESCALA: 1:2.000

ABEL L. MONTECANA INZ ARQUITECTO

DILIXENCIA. Para facer constar que o presente documento foi aprobado provisionalmente polo Pleno da Corporación, en sesión celebrada o día _____ de _____ de _____, en _____, a _____ horas, e que se recollen no citado acordo.

Do que dou fe. En Cortegada a _____ de _____ de _____.

O/A SECRETARÍA/OA



DELIMITATIONS E SIMBOLOXIA

---+---+---	LIMITE MUNICIPAL
---	LÍNA DELIMITADORA DO ASENTAMENTO HISTÓRICO / TRADICIONAL
---	LÍNA DELIMITADORA DO ASENTAMENTO COMÚN
---	LÍNA ENVOLVENTE DO ASENTAMENTO COMPLEXO

USOS E TIPOLOXIAS DAS EDIFICACIÓNS

	VIVENDA DE ORIXE TRADICIONAL	-I	SOTO
	VIVENDA DE ORIXE TRADICIONAL EN RUINAS	I	BAMO
	VIVENDA NON TRADICIONAL	II	BAMO-1 PLANTA
	VIVENDA NON TRADICIONAL EN RUINAS	III	BAMO-2 PLANTAS
	VIVENDA ALTERADA	BC	PLANTA BAMO COBERTA
	EDIFICACIÓ N AUXILIAR TRADICIONAL	G	GALPÓN
	EDIFICACIÓ N AUXILIAR TRADICIONAL EN RUINAS	C	COBERTIZO
	EDIFICACIÓ N AUXILIAR NON TRADICIONAL (GALPÓN)	H	HÓRREO
	NAVE INDUSTRIAL OU ALMACÉN		
	NAVE AGROPECUARIA/SERRADERO		
	VIVENDA + COMERCIO		
	EN CONSTRUCCIÓ N		

USOS DOTACIONAIS

	EQUIPAMENTO		ESPACIO LIBRE OU ZONA VERDE
	DP		INFRAESTRUTURA DE SERVIZO
	RE		
	ED		
	SC		
	AD		
	AS	(PB)	TITULARDADE PÚBLICA
	SA	(PV)	TITULARDADE PRIVADA

REDE VIARIA

	VIARIO PÚBLICO DE ASFALTO		VIARIO PÚBLICO DE PÉDRA
	VIARIO PÚBLICO DE FORMIGÓN		BEIRARRÚAS
	VIARIO PÚBLICO DE TERRA OU GRAVA		

REDES DE SERVIZOS

	LÍNA DE ALTA TENSIÓ N 220 kV		REDE DE ABASTECIMENTO DE AUGA MUNICIPAL
	LÍNA DE ALTA TENSIÓ N 15-20 kV		REDE DE ABASTECIMENTO DE AUGA VECINAL
	CENTRO DE TRANSFORMACIÓ N		DEPÓSITO DE ABASTECIMENTO DE AUGA
	PUNTO DO ALUMENADO PÚBLICO		CAPTACIÓ N
	PUNTO RECOLLIDA RSU		REDE DE SAÑEMENTO
	PUNTO RECOLLIDA SELECTIVA RSU		DEPURADORA / FOSA

DATOS E SUPERFICIES XUSTIFICATIVAS

	LOUREDO
Nº DE HABITANTES:	123
Nº DE VIVENDAS:	145
SUPERFICIE DO ASENTAMENTO:	9,48 ha
DENSIDADE DE VIVENDAS:	15 vi/ha
Nº DE PARCELAS:	277
Nº DE PARCELAS EDIFICADAS:	241
GRAO DE CONSOLIDACIÓ N:	87 %
PROPOSTA DE CLASIFICACIÓ N:	Núcleo Rural Histórico
OBSERVACIÓ NS:	

DILIXENCIA. Para facer constar que o presente documento foi aprobado provisionalmente polo Pleno da Corporación, en sesión celebrada o día _____ de _____ de _____, coas especificacións que se recollen no citado acordo.

Do que dou fe. En Cortegada a _____ de _____ de _____

O/A SECRETARÍA/OA

PLAN XERAL DE ORDENACIÓ N MUNICIPAL

DOCUMENTO DE APROBACIÓ N PROVISIONAL XANERO 2012

ESTUDO DO MODELO DE ASENTAMENTO

CODIGO DE PLANO: **A-1-1(3)**

ESCALA: 1:2.000

CORTEGADA

NÚCLEO: LOUREDO

PARROQUIA: LOUREDO

AVO: ANSELMO GONZÁLEZ AGUIAR